

SECRETARÍA DE AGRICULTURA, GANADERÍA,
DESARROLLO RURAL, PESCA Y ALIMENTACIÓN

SUBSECRETARÍA DE AGRICULTURA

DIRECCIÓN GENERAL DE OPERACIÓN Y EX-
PLOTACIÓN DE PADRONES



PROAGRO

SECRETARÍA DE AGRICULTURA,
GANADERÍA, DESARROLLO RURAL,
PESCA Y ALIMENTACIÓN

REPORTE DE AVANCES DE LA OPERACIÓN PROAGRO PRODUCTIVO

MARZO 2014



SAGARPA

SECRETARÍA DE AGRICULTURA,
GANADERÍA, DESARROLLO RURAL,
PESCA Y ALIMENTACIÓN

**PROAGRO**SECRETARÍA DE AGRICULTURA,
GANADERÍA, DESARROLLO RURAL,
PESCA Y ALIMENTACIÓN

Presentación

PROAGRO Productivo incentiva a más de 2.6 millones de productores, con el propósito de contribuir al incremento de la productividad agrícola, por lo que en marzo se generalizó la apertura de ventanillas para la entrega de incentivos del Ciclo Agrícola Primavera Verano, y para acreditar su vinculación a la productividad.

Estarán abiertos los 713 Centros de Apoyo al Desarrollo Rural (CADER's), en los 32 estados, además de la Región Lagunera, conforme lo estipula la Dirección General de Operación y Explotación de Padrones (DGOEP).

El periodo de atención será de acuerdo con los tiempos de cada estado y los productores deberán estar atentos de las fechas respectivas en el CADER que les corresponda.

Los productores sin cambios en los datos de propietario o características del predio, que hayan recibido el apoyo de PROCAMPO en el último ciclo agrícola homólogo inmediato anterior y con cuenta bancaria vigente, recibirán de manera automática sus incentivos a través de depósitos bancarios u órdenes de pago sin necesidad de presentarse en ventanilla, .

Respecto a los predios que presenten cambios, los propietarios deberán acudir al CADER para actualizar sus datos.

Todos los productores deberá acreditar en el CADER su vinculación productiva, hayan recibido o no de manera automática los incentivos de PROAGRO Productivo, dentro del periodo de ventanillas.


De no hacerlo en dicho periodo, deberá efectuarlo obligatoriamente durante los 15 días naturales previos a la fecha de inicio de la apertura de ventanilla del ciclo homólogo subsecuente.

Las obligaciones del beneficiario son: sembrar al menos la superficie elegible apoyada con el incentivo, comprobar en el CADER el destino de los incentivos; mantener actualizado su expediente y acatar los términos y disposiciones de la normatividad del PROAGRO Productivo.

Acreditar o comprobar en CADER el uso de los incentivos es un requisito sencillo, en el caso de los productores de autoconsumo podrán justificar con su palabra la vinculación de su incentivo a la productividad, y sólo necesitarán firmar un documento bajo protesta de decir verdad.

Bastará únicamente con que el trabajador del campo indique, por ejemplo, haber seleccionado la mejor semilla o que ocupó el incentivo para labores culturales

junto con familiares o amigos; otra opción es presentar una lista de raya firmada por quienes junto con él desempeñen faenas agrícolas. ♡♡♡

**PROAGRO**SECRETARÍA DE AGRICULTURA,
GANADERÍA, DESARROLLO RURAL,
PESCA Y ALIMENTACIÓN

En el caso de los productores de transición o de actividad comercial, con más de cinco hectáreas de predio, la acreditación abarca un catálogo de nueve conceptos para mejorar la productividad agrícola (como adquisición de aperos agrícolas y accesorios en general; compra de fertilizantes, de productos fitosanitarios, de semillas y material vegetativo; mano de obra y capacitación, entre otros).

Existe otro catálogo con 14 documentos con los que podrán comprobar el gasto (facturas, constancia de asistencia o participación en cursos, contratos, estados de cuenta bancarios, pólizas, recibos de pago, nota o ticket de compra, constancia de pagos, entre otros).

Hay más de 700 formas de acreditar el incentivo.

La cuota del incentivo por hectárea elegible o fracción será de mil 500 pesos en predios de temporal de hasta tres hectáreas ubicados en cualquiera de los municipios que forman parte del Programa Nacional México Sin Hambre.

Para predios que no se encuentren enclavados en los municipios del PNMSH, con extensión de hasta cinco hectáreas de temporal, o de hasta 0.2 hectáreas de riego, les corresponden mil 300 pesos por hectárea.

En tanto, para predios mayores de cinco y hasta 20 hectáreas de temporal, o mayores de 0.2 y hasta cinco hectáreas de riego, y mayores a 20 hectáreas de temporal y mayores a cinco hectáreas de riego el monto del incentivo es de 963 pesos por hectárea.

www.sagarpa.gob.mx





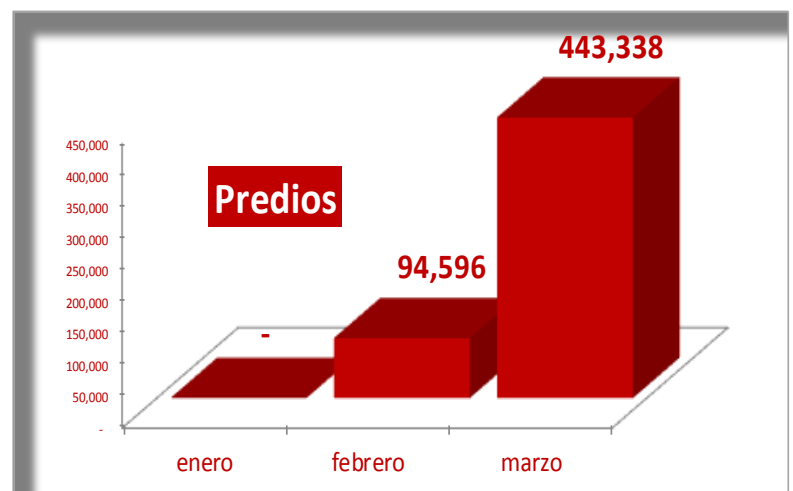
AVANCES

Aun cuando este reporte tiene carácter de preliminar en cuanto a las cifras que se informan, resulta conveniente realizar un ejercicio de tendencia en el desempeño del componente, respecto a la meta presupuestal.

De ninguna manera se trata de marcar el resultado final, puesto que existen temporalidades que inciden en los avances de mes a mes, sin embargo podremos darnos una idea de como se está atendiendo la operación del PROAGRO Productivo:

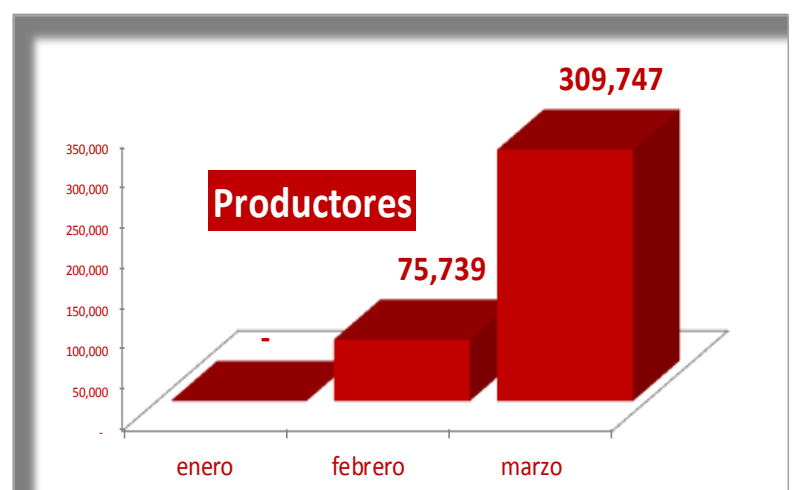
Predios: (datos acumulados al cierre de mes)

Enero	Febrero	Marzo
-o-	94,596	443,388



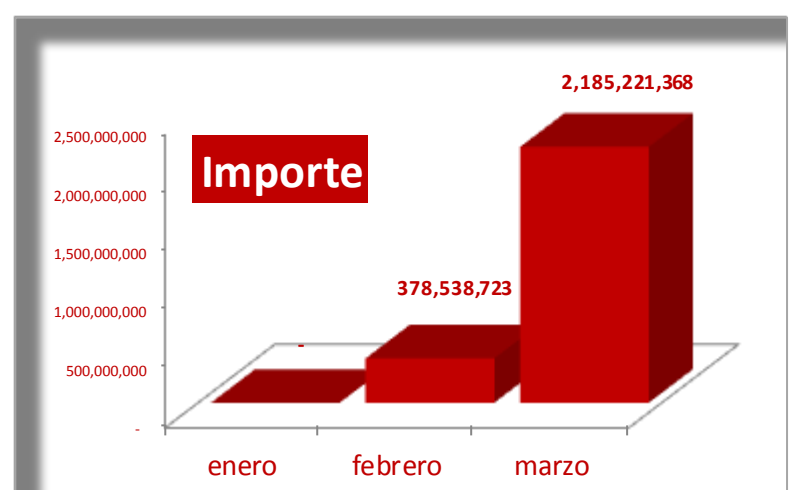
Productores: (datos acumulados al cierre de mes)

Enero	Febrero	Marzo
-o-	75,739	309,747



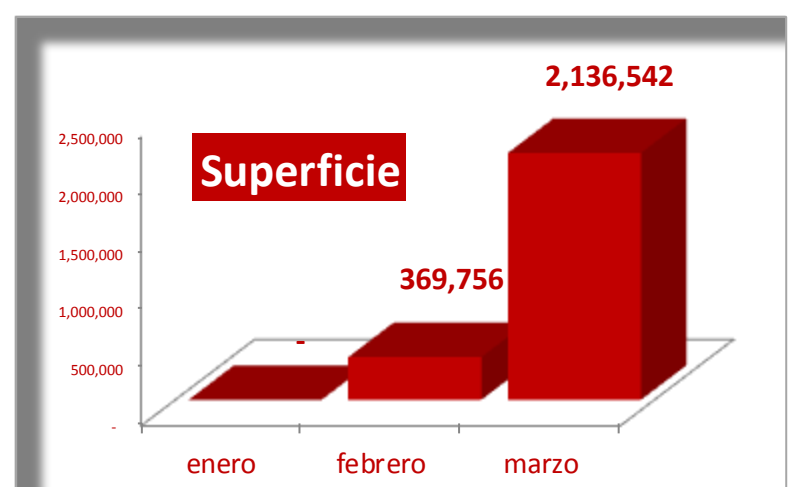
Importe: (datos acumulados al cierre de mes)

Enero	Febrero	Marzo
-o-	378,538,723	2,185,221,368



Superficie: (datos acumulados al cierre de mes)

Enero	Febrero	Marzo
-o-	369,756	2,136,542





SOBRE EL ANEXO:

Los 18 cuadros (**Anexo I**) que acompañan este Reporte de Avances al Mes de Marzo de 2014, contienen los datos más relevantes en cuanto a: Predios beneficiados; número de Productores que recibieron el apoyo; Monto al que ascendieron dichos apoyos y Superficie que amparan los mismos

Esto, reiterando que los Informes Trimestrales del PROAGRO Productivo, serán la única fuente oficial de insumos estadísticos para la toma de decisiones sectoriales; **por tanto las cifras que aparecen en los cuadros del Anexo I que acompaña este reporte mensual al mes de marzo, y los subsecuentes, tendrán invariablemente el carácter de preliminares.**





PROAGRO

SECRETARÍA DE AGRICULTURA,
GANADERÍA, DESARROLLO RURAL,
PESCA Y ALIMENTACIÓN

ANEXO

ESTADÍSTICO

#1

ÍNDICE DE CUADROS

No.	Denominación
1	Apoyos entregados a productores, Ejercicio Fiscal 2014 (al mes de marzo)
2	Apoyos otorgados durante el ejercicio 2014 con Ciclo OI13/14.
3	Apoyos otorgados durante el Ejercicio 2014 con Ciclo PV14.
4	Apoyos otorgados durante el Ejercicio 2014 con Ciclo OI14/15
5	Apoyos otorgados durante el Ejercicio 2014 con Cuota Alianza
6	Apoyos otorgados durante el Ejercicio 2014 con Cuota Normal
7	Apoyos otorgados durante el Ejercicio 2014 Con Redondeo
8	Reporte de Solicitudes Generadas durante el Ejercicio Fiscal 2014
9	Reporte de Solicitudes Apoyadas durante el Ejercicio Fiscal 2014
10	Apoyos otorgados a Mujeres durante el Ejercicio 2014
11	Apoyos otorgados a Hombres durante el Ejercicio 2014
12	Apoyos otorgados a Jóvenes durante el Ejercicio 2014
13	Apoyos otorgados a Adultos Mayores durante el Ejercicio 2014
14	Apoyos otorgados a Personas Morales durante el Ejercicio 2014
15	Apoyos otorgados en Zonas Indígenas durante el Ejercicio 2014
16	Apoyos otorgados Zonas de Relativa, Alta y Muy Alta Marginación Ejercicio 2014
17	Apoyos otorgados a Proyectos Ecológicos durante el Ejercicio Fiscal 2014
18	Apoyos otorgados a Productores con Cuenta Bancaria Ejercicio Fiscal 2014



PROAGRO
SECRETARÍA DE AGRICULTURA,
GANADERÍA, DESARROLLO RURAL,
PESCA Y ALIMENTACIÓN

SAGARPA

SECRETARÍA DE AGRICULTURA,
GANADERÍA, DESARROLLO RURAL,
PESCA Y ALIMENTACIÓN



**PROAGRO**SECRETARÍA DE AGRICULTURA,
GANADERÍA, DESARROLLO RURAL,
PESCA Y ALIMENTACIÓN

APOYOS ENTREGADOS A PRODUCTORES EJERCICIO FISCAL 2014 (AL MES DE MARZO)

EDO.	PREDIOS	PRODUCTORES	IMPORTE	SUPERFICIE
AGUASCALIENTES	-	-	-	-
BAJA CALIFORNIA	1,715	1,273	21,037,658	21,834
BAJA CALIFORNIA SUR	505	444	7,325,650	7,598
CAMPECHE	3,208	2,609	9,638,242	8,488
COAHUILA	1,948	1,591	9,380,594	9,388
COLIMA	909	803	2,974,107	3,083
CHIAPAS	40,139	37,062	101,611,687	75,952
CHIHUAHUA	13,015	10,648	106,377,510	107,755
DISTRITO FEDERAL	-	-	-	-
DURANGO	864	719	3,863,534	3,994
GUANAJUATO	15,653	11,403	55,996,838	58,137
GUERRERO	6,189	5,755	9,423,634	9,036
HIDALGO	18,318	15,462	25,926,668	19,424
JALISCO	5,778	4,226	20,907,552	21,271
EDO. DE MÉXICO	341	294	375,217	381
MICHOACÁN	71,248	42,318	208,744,630	201,520
MORELOS	1,525	1,222	1,933,038	2,007
NAYARIT	18,664	12,472	71,676,060	68,903
NUEVO LEÓN	4,124	2,589	39,341,620	39,941
OAXACA	23,583	20,930	46,176,727	37,152
PUEBLA	22,609	15,431	53,253,870	45,111
QUERÉTARO	5,847	4,625	13,519,849	10,910
QUINTANA ROO	3,661	3,213	8,531,021	6,334
SAN LUIS POTOSÍ	7,640	6,618	28,498,498	26,939
SINALOA	60,724	31,995	413,024,052	426,229
SONORA	18,524	5,287	180,680,478	187,554
TABASCO	15,097	13,739	35,563,775	27,042
TAMAULIPAS	45,380	24,224	603,169,758	624,612
TLAXCALA	-	-	-	-
VERACRUZ	35,515	32,274	105,310,362	84,990
YUCATÁN	589	452	757,560	748
ZACATECAS	76	69	201,180	209
TOTALES	443,388	309,747	2,185,221,368	2,136,542


PROAGRO

 SECRETARÍA DE AGRICULTURA,
GANADERÍA, DESARROLLO RURAL,
PESCA Y ALIMENTACIÓN

APOYOS OTORGADOS DURANTE EL EJERCICIO 2014 CON CICLO OI13/14 EJERCICIO FISCAL 2014 (AL MES DE MARZO)

EDO.	PREDIOS	PRODUCTORES	IMPORTE	SUPERFICIE
AGUASCALIENTES	-	-	-	-
BAJA CALIFORNIA	1,715	1,273	21,037,658	21,834
BAJA CALIFORNIA SUR	505	444	7,325,650	7,598
CAMPECHE	3,208	2,609	9,638,242	8,488
COAHUILA	1,948	1,591	9,380,594	9,388
COLIMA	909	803	2,974,107	3,083
CHIAPAS	40,139	37,062	101,611,687	75,952
CHIHUAHUA	3,290	2,713	18,852,627	19,443
DISTRITO FEDERAL	-	-	-	-
DURANGO	864	719	3,863,534	3,994
GUANAJUATO	15,653	11,403	55,996,838	58,137
GUERRERO	6,189	5,755	9,423,634	9,036
HIDALGO	18,318	15,462	25,926,668	19,424
JALISCO	5,777	4,225	20,904,952	21,269
EDO. DE MÉXICO	341	294	375,217	381
MICHOACÁN	17,193	13,031	55,911,866	57,836
MORELOS	1,525	1,222	1,933,038	2,007
NAYARIT	18,664	12,472	71,676,060	68,903
NUEVO LEÓN	4,124	2,589	39,341,620	39,941
OAXACA	23,583	20,930	46,176,727	37,152
PUEBLA	5,366	4,747	10,332,113	8,794
QUERÉTARO	727	673	1,904,453	1,975
QUINTANA ROO	3,661	3,213	8,531,021	6,334
SAN LUIS POTOSÍ	7,640	6,618	28,498,498	26,939
SINALOA	60,724	31,995	413,024,052	426,229
SONORA	18,524	5,287	180,680,478	187,554
TABASCO	15,097	13,739	35,563,775	27,042
TAMAULIPAS	45,380	24,224	603,169,758	624,612
TLAXCALA	-	-	-	-
VERACRUZ	35,515	32,274	105,310,362	84,990
YUCATÁN	589	452	757,560	748
ZACATECAS	76	69	201,180	209
TOTALES	357,244	257,888	1,890,323,969	1,859,292

**PROAGRO**SECRETARÍA DE AGRICULTURA,
GANADERÍA, DESARROLLO RURAL,
PESCA Y ALIMENTACIÓN

APOYOS OTORGADOS DURANTE EL EJERCICIO 2014 CON CICLO PV14 EJERCICIO FISCAL 2014 (AL MES DE MARZO)

EDO.	PREDIOS	PRODUCTORES	IMPORTE	SUPERFICIE
AGUASCALIENTES	-	-	-	-
BAJA CALIFORNIA	-	-	-	-
BAJA CALIFORNIA SUR	-	-	-	-
CAMPECHE	-	-	-	-
COAHUILA	-	-	-	-
COLIMA	-	-	-	-
CHIAPAS	-	-	-	-
CHIHUAHUA	9,726	8,062	87,524,883	88,312
DISTRITO FEDERAL	-	-	-	-
DURANGO	-	-	-	-
GUANAJUATO	-	-	-	-
GUERRERO	-	-	-	-
HIDALGO	-	-	-	-
JALISCO	1	1	2,600	2
EDO. DE MÉXICO	-	-	-	-
MICHOACÁN	54,073	31,306	152,832,763	143,684
MORELOS	-	-	-	-
NAYARIT	-	-	-	-
NUEVO LEÓN	-	-	-	-
OAXACA	-	-	-	-
PUEBLA	17,243	10,696	42,921,757	36,317
QUERÉTARO	5,120	3,965	11,615,396	8,935
QUINTANA ROO	-	-	-	-
SAN LUIS POTOSÍ	-	-	-	-
SINALOA	-	-	-	-
SONORA	-	-	-	-
TABASCO	-	-	-	-
TAMAULIPAS	-	-	-	-
TLAXCALA	-	-	-	-
VERACRUZ	-	-	-	-
YUCATÁN	-	-	-	-
ZACATECAS	-	-	-	-
TOTALES	86,163	54,030	294,897,399	277,249

**PROAGRO**SECRETARÍA DE AGRICULTURA,
GANADERÍA, DESARROLLO RURAL,
PESCA Y ALIMENTACIÓN

APOYOS OTORGADOS DURANTE EL EJERCICIO 2014 CON CICLO OI14/15 EJERCICIO FISCAL 2014 (AL MES DE MARZO)

EDO.	PREDIOS	PRODUCTORES	IMPORTE	SUPERFICIE
AGUASCALIENTES	0	0	0	0
BAJA CALIFORNIA	0	0	0	0
BAJA CALIFORNIA SUR	0	0	0	0
CAMPECHE	0	0	0	0
COAHUILA	0	0	0	0
COLIMA	0	0	0	0
CHIAPAS	0	0	0	0
CHIHUAHUA	0	0	0	0
DISTRITO FEDERAL	0	0	0	0
DURANGO	0	0	0	0
GUANAJUATO	0	0	0	0
GUERRERO	0	0	0	0
HIDALGO	0	0	0	0
JALISCO	0	0	0	0
EDO. DE MÉXICO	0	0	0	0
MICHOACÁN	0	0	0	0
MORELOS	0	0	0	0
NAYARIT	0	0	0	0
NUEVO LEÓN	0	0	0	0
OAXACA	0	0	0	0
PUEBLA	0	0	0	0
QUERÉTARO	0	0	0	0
QUINTANA ROO	0	0	0	0
SAN LUIS POTOSÍ	0	0	0	0
SINALOA	0	0	0	0
SONORA	0	0	0	0
TABASCO	0	0	0	0
TAMAULIPAS	0	0	0	0
TLAXCALA	0	0	0	0
VERACRUZ	0	0	0	0
YUCATÁN	0	0	0	0
ZACATECAS	0	0	0	0
TOTALES	0	0	0	0


PROAGRO

 SECRETARÍA DE AGRICULTURA,
GANADERÍA, DESARROLLO RURAL,
PESCA Y ALIMENTACIÓN

APOYOS OTORGADOS DURANTE EL EJERCICIO 2014 CON CUOTA ALIANZA EJERCICIO FISCAL 2014 (AL MES DE MARZO)

EDO.	PREDIOS	PRODUCTORES	IMPORTE	SUPERFICIE
AGUASCALIENTES	-	-	-	-
BAJA CALIFORNIA	7	7	45,500	35
BAJA CALIFORNIA SUR	9	9	29,500	22
CAMPECHE	2,634	2,202	4,913,494	3,581
COAHUILA	509	488	1,232,603	927
COLIMA	6	5	19,305	15
CHIAPAS	35,510	33,643	85,980,473	59,720
CHIHUAHUA	2,946	2,397	10,066,628	7,744
DISTRITO FEDERAL	-	-	-	-
DURANGO	36	36	66,300	51
GUANAJUATO	12	9	39,614	30
GUERRERO	1,052	1,015	2,152,849	1,486
HIDALGO	16,719	14,454	23,695,917	17,108
JALISCO	487	434	1,633,502	1,257
EDO. DE MÉXICO	18	17	28,980	21
MICHOACÁN	21,568	14,993	52,206,890	38,968
MORELOS	2	2	2,223	2
NAYARIT	6,460	5,508	20,519,006	15,781
NUEVO LEÓN	937	861	3,389,594	2,607
OAXACA	16,854	15,785	34,404,688	24,928
PUEBLA	18,942	12,246	37,645,932	28,904
QUERÉTARO	5,122	3,967	11,625,146	8,942
QUINTANA ROO	3,343	3,055	7,279,602	5,034
SAN LUIS POTOSÍ	4,444	4,261	9,086,585	6,781
SINALOA	2,651	2,482	9,788,324	7,500
SONORA	59	58	252,921	194
TABASCO	14,163	13,166	30,955,107	22,256
TAMAULIPAS	1,679	1,513	6,245,734	4,753
TLAXCALA	-	-	-	-
VERACRUZ	30,969	28,972	79,133,499	57,807
YUCATÁN	81	78	141,856	109
ZACATECAS	-	-	-	-
TOTALES	187,219	161,663	432,581,772	316,563


PROAGRO

 SECRETARÍA DE AGRICULTURA,
GANADERÍA, DESARROLLO RURAL,
PESCA Y ALIMENTACIÓN

APOYOS OTORGADOS DURANTE EL EJERCICIO 2014 CON CUOTA NORMAL EJERCICIO FISCAL 2014 (AL MES DE MARZO)

EDO.	PREDIOS	PRODUCTORES	IMPORTE	SUPERFICIE
AGUASCALIENTES	-	-	-	-
BAJA CALIFORNIA	1,708	1,266	20,992,158	21,799
BAJA CALIFORNIA SUR	496	435	7,296,150	7,576
CAMPECHE	574	408	4,724,748	4,906
COAHUILA	1,439	1,103	8,147,991	8,461
COLIMA	903	798	2,954,802	3,068
CHIAPAS	4,629	3,421	15,631,214	16,232
CHIHUAHUA	10,069	8,257	96,310,882	100,011
DISTRITO FEDERAL	-	-	-	-
DURANGO	828	683	3,797,234	3,943
GUANAJUATO	15,641	11,394	55,957,224	58,107
GUERRERO	5,137	4,741	7,270,785	7,550
HIDALGO	1,599	1,008	2,230,751	2,316
JALISCO	5,291	3,796	19,274,050	20,015
EDO. DE MÉXICO	323	277	346,237	360
MICHOACÁN	49,681	27,578	156,537,740	162,552
MORELOS	1,523	1,220	1,930,815	2,005
NAYARIT	12,204	7,010	51,157,054	53,123
NUEVO LEÓN	3,187	1,730	35,952,026	37,333
OAXACA	6,729	5,146	11,772,039	12,224
PUEBLA	3,667	3,193	15,607,938	16,208
QUERÉTARO	725	671	1,894,703	1,968
QUINTANA ROO	318	158	1,251,419	1,300
SAN LUIS POTOSÍ	3,196	2,361	19,411,913	20,158
SINALOA	58,073	29,556	403,235,728	418,729
SONORA	18,465	5,232	180,427,557	187,360
TABASCO	934	574	4,608,668	4,786
TAMAULIPAS	43,701	22,756	596,924,024	619,859
TLAXCALA	-	-	-	-
VERACRUZ	4,546	3,336	26,176,863	27,183
YUCATÁN	508	374	615,704	639
ZACATECAS	76	69	201,180	209
TOTALES	256,170	148,551	1,752,639,596	1,819,979

**PROAGRO**SECRETARÍA DE AGRICULTURA,
GANADERÍA, DESARROLLO RURAL,
PESCA Y ALIMENTACIÓN

APOYOS OTORGADOS DURANTE EL EJERCICIO 2014 CON REDONDEO EJERCICIO FISCAL 2014 (AL MES DE MARZO)

EDO.	PREDIOS	PRODUCTORES	IMPORTE	SUPERFICIE
AGUASCALIENTES	-	-	-	-
BAJA CALIFORNIA	-	-	-	-
BAJA CALIFORNIA SUR	-	-	-	-
CAMPECHE	424	378	238,621	180
COAHUILA	17	17	8,994	7
COLIMA	-	-	-	-
CHIAPAS	4,729	4,580	3,081,936	2,085
CHIHUAHUA	65	54	27,066	21
DISTRITO FEDERAL	-	-	-	-
DURANGO	-	-	-	-
GUANAJUATO	-	-	-	-
GUERRERO	288	283	207,930	139
HIDALGO	6,337	5,864	3,465,236	2,504
JALISCO	13	12	3,393	3
EDO. DE MÉXICO	14	13	8,355	6
MICHOACÁN	1,687	1,510	757,341	567
MORELOS	-	-	-	-
NAYARIT	-	-	-	-
NUEVO LEÓN	14	13	5,317	4
OAXACA	3,854	3,760	2,355,336	1,711
PUEBLA	1,543	1,481	617,433	470
QUERÉTARO	819	708	423,865	326
QUINTANA ROO	228	228	162,330	113
SAN LUIS POTOSÍ	965	963	554,141	406
SINALOA	50	49	15,513	12
SONORA	-	-	-	-
TABASCO	1,857	1,790	1,065,203	765
TAMAULIPAS	40	40	19,266	15
TLAXCALA	-	-	-	-
VERACRUZ	2,025	2,001	1,114,895	786
YUCATÁN	18	18	10,218	8
ZACATECAS	-	-	-	-
TOTALES	24,987	23,762	14,142,389	10,127


PROAGRO

 SECRETARÍA DE AGRICULTURA,
GANADERÍA, DESARROLLO RURAL,
PESCA Y ALIMENTACIÓN

REPORTE DE SOLICITUDES GENERADAS DURANTE EL EJERCICIO FISCAL 2014 EJERCICIO FISCAL 2014 (AL MES DE MARZO)

EDO.	PREDIOS	PRODUCTORES	IMPORTE	SUPERFICIE
AGUASCALIENTES	16,931	11,275	65,090,946	62,319
BAJA CALIFORNIA	4,010	2,213	52,813,402	54,824
BAJA CALIFORNIA SUR	703	581	9,874,614	10,240
CAMPECHE	3,809	3,079	12,285,063	11,088
COAHUILA	2,961	2,379	12,301,875	12,313
COLIMA	1,038	914	3,469,088	3,595
CHIAPAS	246,128	162,663	703,806,472	563,930
CHIHUAHUA	68,617	46,855	419,471,699	414,604
DISTRITO FEDERAL	627	489	1,027,723	854
DURANGO	85,029	54,353	408,653,403	397,067
GUANAJUATO	140,930	77,838	458,358,706	444,828
GUERRERO	6,829	6,329	9,924,715	9,520
HIDALGO	141,798	87,207	293,200,853	251,481
JALISCO	128,092	77,036	580,648,660	563,863
EDO. DE MÉXICO	36,506	21,002	51,671,923	39,298
MICHOACÁN	142,581	79,150	391,783,055	372,660
MORELOS	1,962	1,591	2,398,273	2,490
NAYARIT	24,640	16,617	93,188,600	89,639
NUEVO LEÓN	16,398	10,228	92,428,899	90,080
OAXACA	62,301	48,643	105,746,715	81,707
PUEBLA	142,041	80,145	292,717,213	257,153
QUERÉTARO	29,042	17,831	71,109,046	63,523
QUINTANA ROO	4,015	3,554	9,790,314	7,309
SAN LUIS POTOSÍ	8,321	7,083	32,781,705	31,255
SINALOA	70,601	35,017	474,277,219	489,587
SONORA	24,278	6,742	200,976,559	208,591
TABASCO	15,608	14,203	37,711,035	28,936
TAMAULIPAS	54,907	27,851	734,557,141	760,812
TLAXCALA	57,778	28,476	129,265,509	117,692
VERACRUZ	59,080	53,512	177,590,661	145,549
YUCATÁN	610	468	1,089,366	1,093
ZACATECAS	80	73	208,906	215
TOTALES	1,598,251	985,397	5,930,219,358	5,588,115

**PROAGRO**SECRETARÍA DE AGRICULTURA,
GANADERÍA, DESARROLLO RURAL,
PESCA Y ALIMENTACIÓN

REPORTE DE SOLICITUDES APOYADAS DURANTE EL EJERCICIO FISCAL 2014 EJERCICIO FISCAL 2014 (AL MES DE MARZO)

EDO.	PREDIOS	PRODUCTORES	IMPORTE	SUPERFICIE
AGUASCALIENTES	-	-	-	-
BAJA CALIFORNIA	1,715	1,273	21,037,658	21,834
BAJA CALIFORNIA SUR	505	444	7,325,650	7,598
CAMPECHE	3,208	2,609	9,638,242	8,488
COAHUILA	1,948	1,591	9,380,594	9,388
COLIMA	909	803	2,974,107	3,083
CHIAPAS	40,139	37,062	101,611,687	75,952
CHIHUAHUA	13,015	10,648	106,377,510	107,755
DISTRITO FEDERAL	-	-	-	-
DURANGO	864	719	3,863,534	3,994
GUANAJUATO	15,653	11,403	55,996,838	58,137
GUERRERO	6,189	5,755	9,423,634	9,036
HIDALGO	18,318	15,462	25,926,668	19,424
JALISCO	5,778	4,226	20,907,552	21,271
EDO. DE MÉXICO	341	294	375,217	381
MICHOACÁN	71,248	42,318	208,744,630	201,520
MORELOS	1,525	1,222	1,933,038	2,007
NAYARIT	18,664	12,472	71,676,060	68,903
NUEVO LEÓN	4,124	2,589	39,341,620	39,941
OAXACA	23,583	20,930	46,176,727	37,152
PUEBLA	22,609	15,431	53,253,870	45,111
QUERÉTARO	5,847	4,625	13,519,849	10,910
QUINTANA ROO	3,661	3,213	8,531,021	6,334
SAN LUIS POTOSÍ	7,640	6,618	28,498,498	26,939
SINALOA	60,724	31,995	413,024,052	426,229
SONORA	18,524	5,287	180,680,478	187,554
TABASCO	15,097	13,739	35,563,775	27,042
TAMAULIPAS	45,380	24,224	603,169,758	624,612
TLAXCALA	-	-	-	-
VERACRUZ	35,515	32,274	105,310,362	84,990
YUCATÁN	589	452	757,560	748
ZACATECAS	76	69	201,180	209
TOTALES	443,388	309,747	2,185,221,368	2,136,542


PROAGRO

 SECRETARÍA DE AGRICULTURA,
GANADERÍA, DESARROLLO RURAL,
PESCA Y ALIMENTACIÓN

APOYOS OTORGADOS A MUJERES DURANTE EL EJERCICIO 2014 EJERCICIO FISCAL 2014 (AL MES DE MARZO)

EDO.	PREDIOS	PRODUCTORES	IMPORTE	SUPERFICIE
AGUASCALIENTES	-	-	-	-
BAJA CALIFORNIA	333	262	4,375,891	4,539
BAJA CALIFORNIA SUR	86	82	1,539,034	1,595
CAMPECHE	844	656	1,897,584	1,605
COAHUILA	269	239	1,203,731	1,223
COLIMA	186	170	693,502	719
CHIAPAS	3,452	3,152	9,602,398	7,593
CHIHUAHUA	2,864	2,410	24,809,718	25,182
DISTRITO FEDERAL	-	-	-	-
DURANGO	197	159	731,750	758
GUANAJUATO	3,786	2,884	14,019,305	14,555
GUERRERO	1,061	1,005	1,692,090	1,629
HIDALGO	2,019	1,746	2,781,709	2,165
JALISCO	1,016	823	3,680,644	3,722
EDO. DE MÉXICO	61	53	66,462	68
MICHOACÁN	15,976	10,363	47,300,806	45,497
MORELOS	320	268	437,433	454
NAYARIT	5,394	3,655	21,432,638	20,669
NUEVO LEÓN	767	500	7,295,535	7,403
OAXACA	4,759	4,287	9,394,296	7,580
PUEBLA	6,272	4,356	14,404,478	12,120
QUERÉTARO	1,511	1,241	3,511,616	2,861
QUINTANA ROO	586	512	1,391,927	1,003
SAN LUIS POTOSÍ	1,268	1,090	5,801,967	5,642
SINALOA	12,646	7,683	86,558,870	89,342
SONORA	2,648	1,198	26,859,160	27,870
TABASCO	2,483	2,310	5,959,593	4,503
TAMAULIPAS	12,198	7,114	171,418,547	177,560
TLAXCALA	-	-	-	-
VERACRUZ	6,369	5,826	19,918,831	16,241
YUCATÁN	33	30	44,052	43
ZACATECAS	10	9	13,155	14
TOTALES	89,414	64,083	488,836,720	484,154


PROAGRO

 SECRETARÍA DE AGRICULTURA,
GANADERÍA, DESARROLLO RURAL,
PESCA Y ALIMENTACIÓN

APOYOS OTORGADOS A HOMBRES DURANTE EL EJERCICIO 2014 EJERCICIO FISCAL 2014 (AL MES DE MARZO)

EDO.	PREDIOS	PRODUCTORES	IMPORTE	SUPERFICIE
AGUASCALIENTES	-	-	-	-
BAJA CALIFORNIA	1,364	1,007	16,441,240	17,066
BAJA CALIFORNIA SUR	395	351	5,138,671	5,330
CAMPECHE	2,350	1,950	6,243,193	5,328
COAHUILA	1,609	1,345	6,377,006	6,297
COLIMA	723	634	2,280,605	2,364
CHIAPAS	36,686	33,911	91,932,249	68,279
CHIHUAHUA	10,128	8,239	81,403,283	82,402
DISTRITO FEDERAL	-	-	-	-
DURANGO	656	553	2,762,696	2,853
GUANAJUATO	11,864	8,521	41,910,123	43,512
GUERRERO	5,128	4,750	7,731,544	7,407
HIDALGO	16,299	13,716	23,144,959	17,259
JALISCO	4,758	3,401	17,205,722	17,527
EDO. DE MÉXICO	280	241	308,755	313
MICHOACÁN	55,256	31,978	161,348,506	155,924
MORELOS	1,205	954	1,495,605	1,552
NAYARIT	13,268	8,824	50,183,764	48,173
NUEVO LEÓN	3,352	2,091	31,304,729	31,768
OAXACA	18,823	16,642	36,781,613	29,572
PUEBLA	16,337	11,076	38,849,392	32,991
QUERÉTARO	4,336	3,385	10,008,232	8,049
QUINTANA ROO	3,075	2,701	7,139,094	5,331
SAN LUIS POTOSÍ	6,356	5,531	22,454,346	21,046
SINALOA	39,693	23,512	259,843,023	267,707
SONORA	6,990	3,275	60,073,092	62,334
TABASCO	12,614	11,429	29,604,182	22,538
TAMAULIPAS	30,645	16,923	369,081,512	381,974
TLAXCALA	-	-	-	-
VERACRUZ	29,146	26,449	85,391,531	68,749
YUCATÁN	556	422	713,508	705
ZACATECAS	66	60	188,026	195
TOTALES	333,958	243,871	1,467,340,200	1,414,544


PROAGRO

 SECRETARÍA DE AGRICULTURA,
GANADERÍA, DESARROLLO RURAL,
PESCA Y ALIMENTACIÓN

APOYOS OTORGADOS A JÓVENES DURANTE EL EJERCICIO 2014 EJERCICIO FISCAL 2014 (AL MES DE MARZO)

EDO.	PREDIOS	PRODUCTORES	IMPORTE	SUPERFICIE
AGUASCALIENTES	-	-	-	-
BAJA CALIFORNIA	35	20	391,864	407
BAJA CALIFORNIA SUR	3	3	86,670	90
CAMPECHE	6	6	12,302	11
COAHUILA	4	4	12,432	13
COLIMA	-	-	-	-
CHIAPAS	64	57	195,886	155
CHIHUAHUA	65	51	695,492	713
DISTRITO FEDERAL	-	-	-	-
DURANGO	3	3	8,210	8
GUANAJUATO	16	13	138,826	144
GUERRERO	10	10	14,164	12
HIDALGO	11	11	16,225	11
JALISCO	23	18	70,559	72
EDO. DE MÉXICO	-	-	-	-
MICHOACÁN	114	73	506,108	508
MORELOS	-	-	-	-
NAYARIT	9	3	38,597	39
NUEVO LEÓN	11	6	189,942	196
OAXACA	27	25	62,040	49
PUEBLA	41	32	92,184	72
QUERÉTARO	11	8	17,774	14
QUINTANA ROO	12	11	26,026	19
SAN LUIS POTOSÍ	22	17	119,416	120
SINALOA	888	436	6,030,536	6,251
SONORA	240	99	2,674,550	2,777
TABASCO	18	17	30,575	22
TAMAULIPAS	621	305	12,754,078	13,231
TLAXCALA	-	-	-	-
VERACRUZ	70	65	208,015	168
YUCATÁN	3	2	3,900	3
ZACATECAS	-	-	-	-
TOTALES	2,327	1,295	24,396,369	25,106


PROAGRO

 SECRETARÍA DE AGRICULTURA,
GANADERÍA, DESARROLLO RURAL,
PESCA Y ALIMENTACIÓN

APOYOS OTORGADOS A ADULTOS MAYORES DURANTE EL EJERCICIO 2014 EJERCICIO FISCAL 2014 (AL MES DE MARZO)

EDO.	PREDIOS	PRODUCTORES	IMPORTE	SUPERFICIE
AGUASCALIENTES	-	-	-	-
BAJA CALIFORNIA	641	512	8,049,996	8,358
BAJA CALIFORNIA SUR	254	238	2,631,944	2,726
CAMPECHE	1,254	1,074	3,449,756	2,953
COAHUILA	1,095	929	3,833,763	3,771
COLIMA	555	492	1,759,359	1,822
CHIAPAS	16,065	14,814	41,614,396	31,689
CHIHUAHUA	7,051	5,766	56,013,326	56,705
DISTRITO FEDERAL	-	-	-	-
DURANGO	466	403	1,708,578	1,767
GUANAJUATO	9,922	7,287	33,873,601	35,170
GUERRERO	3,947	3,657	5,941,180	5,719
HIDALGO	9,803	8,137	13,693,625	10,355
JALISCO	3,314	2,512	11,729,387	11,911
EDO. DE MÉXICO	252	216	271,458	274
MICHOACÁN	44,232	25,691	125,168,770	120,603
MORELOS	1,093	880	1,399,018	1,453
NAYARIT	13,004	8,652	49,076,323	47,110
NUEVO LEÓN	2,439	1,534	22,421,791	22,689
OAXACA	12,518	10,968	24,209,220	19,867
PUEBLA	12,718	8,434	29,213,625	24,854
QUERÉTARO	3,952	3,052	8,861,834	7,111
QUINTANA ROO	1,661	1,457	3,876,098	2,852
SAN LUIS POTOSÍ	4,293	3,795	13,873,380	12,799
SINALOA	22,671	15,316	148,512,289	152,535
SONORA	3,558	1,911	31,576,170	32,753
TABASCO	8,394	7,657	19,787,290	14,962
TAMAULIPAS	19,323	11,616	224,546,942	232,313
TLAXCALA	-	-	-	-
VERACRUZ	18,154	16,605	53,178,279	42,737
YUCATÁN	285	226	413,081	415
ZACATECAS	50	46	128,118	133
TOTALES	222,964	163,877	940,812,596	908,405

**PROAGRO**SECRETARÍA DE AGRICULTURA,
GANADERÍA, DESARROLLO RURAL,
PESCA Y ALIMENTACIÓN

APOYOS OTORGADOS A PERSONAS MORALES DURANTE EL EJERCICIO 2014 EJERCICIO FISCAL 2014 (AL MES DE MARZO)

EDO.	PREDIOS	PRODUCTORES	IMPORTE	SUPERFICIE
AGUASCALIENTES	-	-	-	-
BAJA CALIFORNIA	18	4	220,527	229
BAJA CALIFORNIA SUR	24	11	647,945	673
CAMPECHE	14	4	1,497,465	1,555
COAHUILA	70	7	1,799,857	1,869
COLIMA	-	-	-	-
CHIAPAS	1	1	77,040	80
CHIHUAHUA	23	3	164,509	171
DISTRITO FEDERAL	-	-	-	-
DURANGO	11	7	369,089	383
GUANAJUATO	3	2	67,410	70
GUERRERO	-	-	-	-
HIDALGO	-	-	-	-
JALISCO	4	2	21,186	22
EDO. DE MÉXICO	-	-	-	-
MICHOACÁN	16	1	95,318	99
MORELOS	-	-	-	-
NAYARIT	2	1	59,658	62
NUEVO LEÓN	5	2	741,356	770
OAXACA	1	1	819	1
PUEBLA	-	-	-	-
QUERÉTARO	-	-	-	-
QUINTANA ROO	-	-	-	-
SAN LUIS POTOSÍ	16	3	242,185	251
SINALOA	8,388	856	66,622,160	69,180
SONORA	8,913	820	93,748,225	97,350
TABASCO	-	-	-	-
TAMAULIPAS	2,537	240	62,669,700	65,078
TLAXCALA	-	-	-	-
VERACRUZ	-	-	-	-
YUCATÁN	-	-	-	-
ZACATECAS	-	-	-	-
TOTALES	20,046	1,965	229,044,448	237,843

**PROAGRO**SECRETARÍA DE AGRICULTURA,
GANADERÍA, DESARROLLO RURAL,
PESCA Y ALIMENTACIÓN

APOYOS OTORGADOS EN ZONAS INDÍGENAS DURANTE EL EJERCICIO 2014 EJERCICIO FISCAL 2014 (AL MES DE MARZO)

EDO.	PREDIOS	PRODUCTORES	IMPORTE	SUPERFICIE
AGUASCALIENTES	-	-	-	-
BAJA CALIFORNIA	1,715	1,273	21,037,658	21,834
BAJA CALIFORNIA SUR	-	-	-	-
CAMPECHE	3,146	2,551	8,178,461	7,001
COAHUILA	4	4	4,815	5
COLIMA	-	-	-	-
CHIAPAS	35,479	32,786	89,934,812	65,882
CHIHUAHUA	2,448	2,122	18,370,217	18,138
DISTRITO FEDERAL	-	-	-	-
DURANGO	40	40	268,099	278
GUANAJUATO	418	254	1,188,436	1,233
GUERRERO	2,948	2,753	3,530,146	3,297
HIDALGO	17,357	14,761	24,664,408	18,356
JALISCO	2	2	8,667	9
EDO. DE MÉXICO	18	17	32,086	28
MICHOACÁN	5,923	4,168	16,948,939	14,120
MORELOS	57	38	96,579	100
NAYARIT	556	447	1,793,616	1,595
NUEVO LEÓN	-	-	-	-
OAXACA	21,426	19,108	42,141,908	33,703
PUEBLA	4,015	3,583	8,906,611	7,239
QUERÉTARO	1,305	1,017	2,667,741	2,085
QUINTANA ROO	3,660	3,212	8,528,421	6,332
SAN LUIS POTOSÍ	6,696	5,829	26,181,144	24,744
SINALOA	40,133	19,935	268,063,319	278,069
SONORA	16,320	4,247	163,254,352	169,502
TABASCO	5,875	5,365	12,359,267	9,234
TAMAULIPAS	10,882	5,466	149,631,678	154,924
TLAXCALA	-	-	-	-
VERACRUZ	20,699	19,265	58,826,762	45,904
YUCATÁN	589	452	757,560	748
ZACATECAS	-	-	-	-
TOTALES	201,711	148,695	927,375,702	884,361


PROAGRO

 SECRETARÍA DE AGRICULTURA,
GANADERÍA, DESARROLLO RURAL,
PESCA Y ALIMENTACIÓN

APOYOS OTORGADOS ZONAS DE RELATIVA, ALTA Y MUY ALTA MARGINA- CIÓN

EJERCICIO FISCAL 2014 (AL MES DE MARZO)

EDO.	PREDIOS	PRODUCTORES	IMPORTE	SUPERFICIE
AGUASCALIENTES	-	-	-	-
BAJA CALIFORNIA	1,715	1,273	21,037,658	21,834
BAJA CALIFORNIA SUR	335	281	6,784,836	7,046
CAMPECHE	988	905	3,802,932	3,342
COAHUILA	164	159	450,640	398
COLIMA	81	70	195,062	199
CHIAPAS	39,520	36,490	98,791,223	73,361
CHIHUAHUA	725	568	1,851,339	1,426
DISTRITO FEDERAL	-	-	-	-
DURANGO	2	2	16,371	17
GUANAJUATO	55	48	169,055	176
GUERRERO	5,464	5,105	8,313,829	7,930
HIDALGO	18,121	15,302	25,620,593	19,140
JALISCO	667	530	2,183,268	2,182
EDO. DE MÉXICO	213	184	264,742	267
MICHOACÁN	34,023	18,905	97,741,120	91,972
MORELOS	1	1	963	1
NAYARIT	278	231	650,785	514
NUEVO LEÓN	4	3	14,950	12
OAXACA	19,172	17,164	36,485,002	29,022
PUEBLA	15,200	10,753	36,660,973	31,087
QUERÉTARO	4,797	3,678	10,050,824	7,843
QUINTANA ROO	483	471	875,610	696
SAN LUIS POTOSÍ	3,180	3,061	5,901,222	4,506
SINALOA	10,304	5,623	74,965,472	77,459
SONORA	62	44	295,109	305
TABASCO	6,340	5,594	14,538,747	10,995
TAMAULIPAS	1,691	1,370	4,493,586	4,463
TLAXCALA	-	-	-	-
VERACRUZ	27,455	25,030	75,542,916	59,384
YUCATÁN	589	452	757,560	748
ZACATECAS	-	-	-	-
TOTALES	191,629	153,297	528,456,385	456,326

**PROAGRO**SECRETARÍA DE AGRICULTURA,
GANADERÍA, DESARROLLO RURAL,
PESCA Y ALIMENTACIÓN

APOYOS OTORGADOS A PROYECTOS ECOLÓGICOS EJERCICIO FISCAL 2014 (AL MES DE MARZO)

EDO.	PREDIOS	PRODUCTORES	IMPORTE	SUPERFICIE
AGUASCALIENTES	-	-	-	-
BAJA CALIFORNIA	-	-	-	-
BAJA CALIFORNIA SUR	-	-	-	-
CAMPECHE	1	1	963	1
COAHUILA	-	-	-	-
COLIMA	-	-	-	-
CHIAPAS	-	-	-	-
CHIHUAHUA	-	-	-	-
DISTRITO FEDERAL	-	-	-	-
DURANGO	-	-	-	-
GUANAJUATO	-	-	-	-
GUERRERO	-	-	-	-
HIDALGO	1	1	1,300	1
JALISCO	1	1	3,505	4
EDO. DE MÉXICO	-	-	-	-
MICHOACÁN	-	-	-	-
MORELOS	-	-	-	-
NAYARIT	-	-	-	-
NUEVO LEÓN	1	1	3,900	3
OAXACA	-	-	-	-
PUEBLA	-	-	-	-
QUERÉTARO	-	-	-	-
QUINTANA ROO	1	1	1,300	1
SAN LUIS POTOSÍ	-	-	-	-
SINALOA	3	3	20,916	20
SONORA	-	-	-	-
TABASCO	3	3	6,500	5
TAMAULIPAS	12	11	85,062	88
TLAXCALA	-	-	-	-
VERACRUZ	10	10	27,602	22
YUCATÁN	-	-	-	-
ZACATECAS	-	-	-	-
TOTALES	33	32	151,048	145

**PROAGRO**SECRETARÍA DE AGRICULTURA,
GANADERÍA, DESARROLLO RURAL,
PESCA Y ALIMENTACIÓN

APOYOS OTORGADOS A PRODUCTORES CON CUENTA BANCARIA EJERCICIO FISCAL 2014 (AL MES DE MARZO)

EDO.	PREDIOS	PRODUCTORES	IMPORTE	SUPERFICIE
AGUASCALIENTES	-	-	-	-
BAJA CALIFORNIA	306	198	3,512,976	3,648
BAJA CALIFORNIA SUR	322	279	4,791,117	4,972
CAMPECHE	2,267	1,810	4,783,104	3,917
COAHUILA	1,331	1,157	4,960,519	4,886
COLIMA	146	129	550,364	570
CHIAPAS	29,526	27,701	74,598,168	55,386
CHIHUAHUA	8,117	6,826	63,119,492	63,601
DISTRITO FEDERAL	-	-	-	-
DURANGO	502	423	1,806,889	1,860
GUANAJUATO	10,161	7,806	33,157,715	34,425
GUERRERO	4,318	4,022	6,437,456	6,065
HIDALGO	16,422	13,984	23,148,671	17,250
JALISCO	988	762	3,716,493	3,791
EDO. DE MÉXICO	267	236	305,565	310
MICHOACÁN	48,771	28,938	133,451,979	126,769
MORELOS	676	573	873,460	907
NAYARIT	3,230	2,240	12,883,524	12,422
NUEVO LEÓN	3,086	2,001	29,576,085	30,011
OAXACA	17,502	15,662	34,267,141	27,450
PUEBLA	16,080	10,303	34,415,371	28,376
QUERÉTARO	4,908	3,838	10,927,000	8,748
QUINTANA ROO	2,739	2,425	6,381,318	4,721
SAN LUIS POTOSÍ	1,866	1,678	5,596,101	5,078
SINALOA	22,066	13,006	146,233,620	150,498
SONORA	5,057	1,499	55,069,891	57,172
TABASCO	12,491	11,390	28,820,505	21,832
TAMAULIPAS	25,083	14,659	309,180,069	320,023
TLAXCALA	-	-	-	-
VERACRUZ	10,009	8,857	28,750,802	22,378
YUCATÁN	236	195	304,169	292
ZACATECAS	32	27	96,136	100
TOTALES	248,505	182,624	1,061,715,698	1,017,458

SAGARPA

SECRETARÍA DE AGRICULTURA,
GANADERÍA, DESARROLLO RURAL,
PESCA Y ALIMENTACIÓN



Porque si continuáramos haciendo lo mismo que antes, el resultado sería exactamente igual: un pobre crecimiento que no imprime a nuestra economía un mayor dinamismo.

Por eso, la necesidad de hacer estos ajustes de carácter estructural, para que realmente seamos más productivos, más competitivos, porque México no está aislado, competimos con el resto del mundo.

ENRIQUE PEÑA NIETO

Presidente de los Estados Unidos Mexicanos

Durante la Ceremonia de Entrega de Apoyos para el Campo.

Zapotlán el Grande, Jal., primavera de 2014

